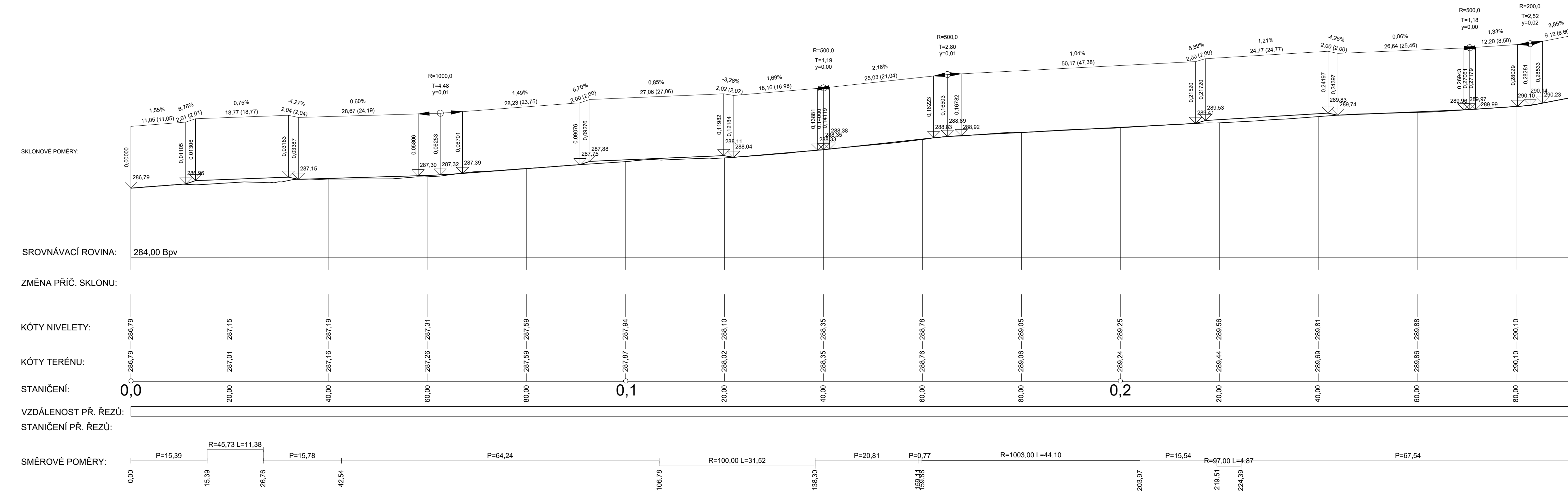
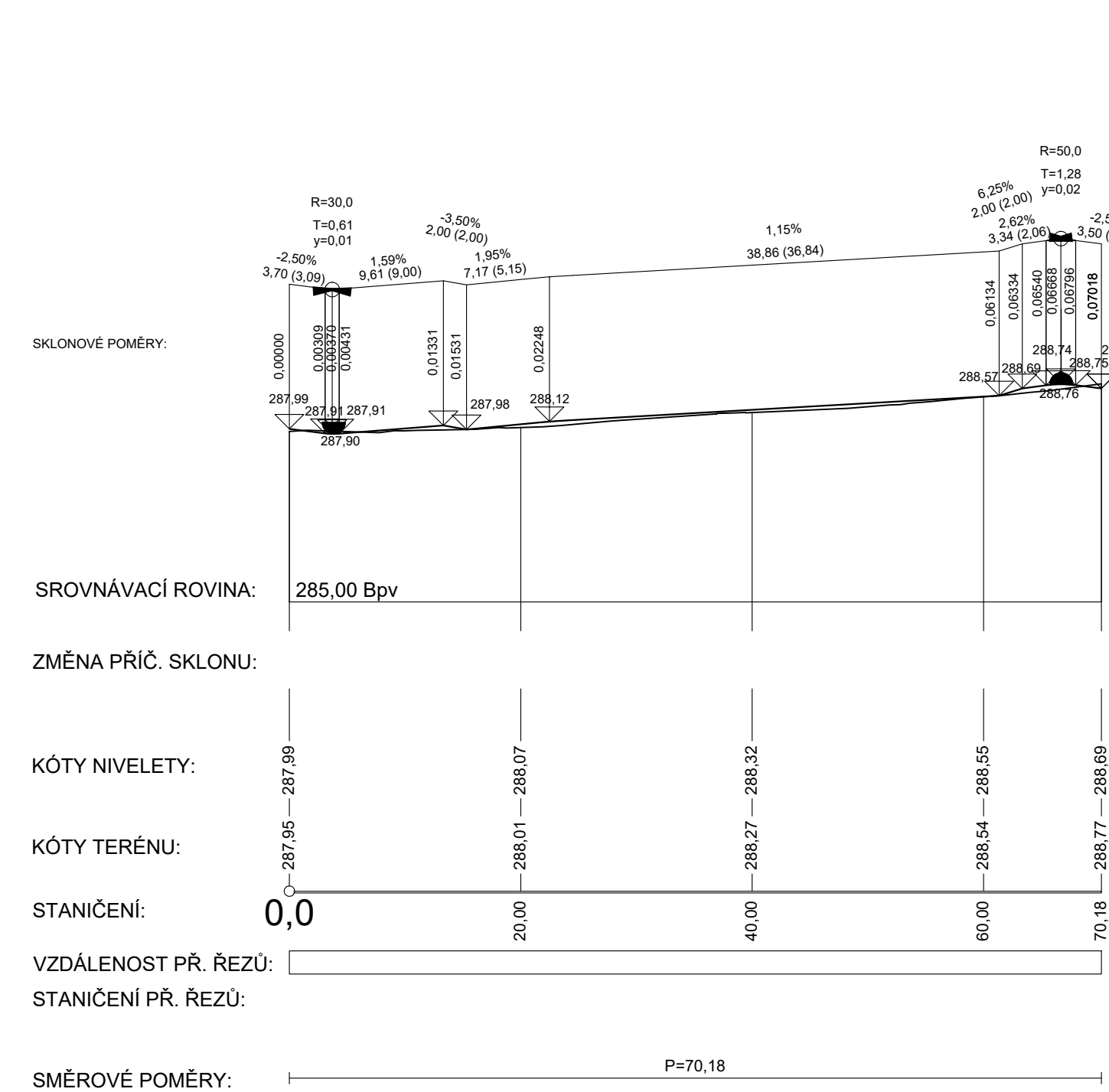


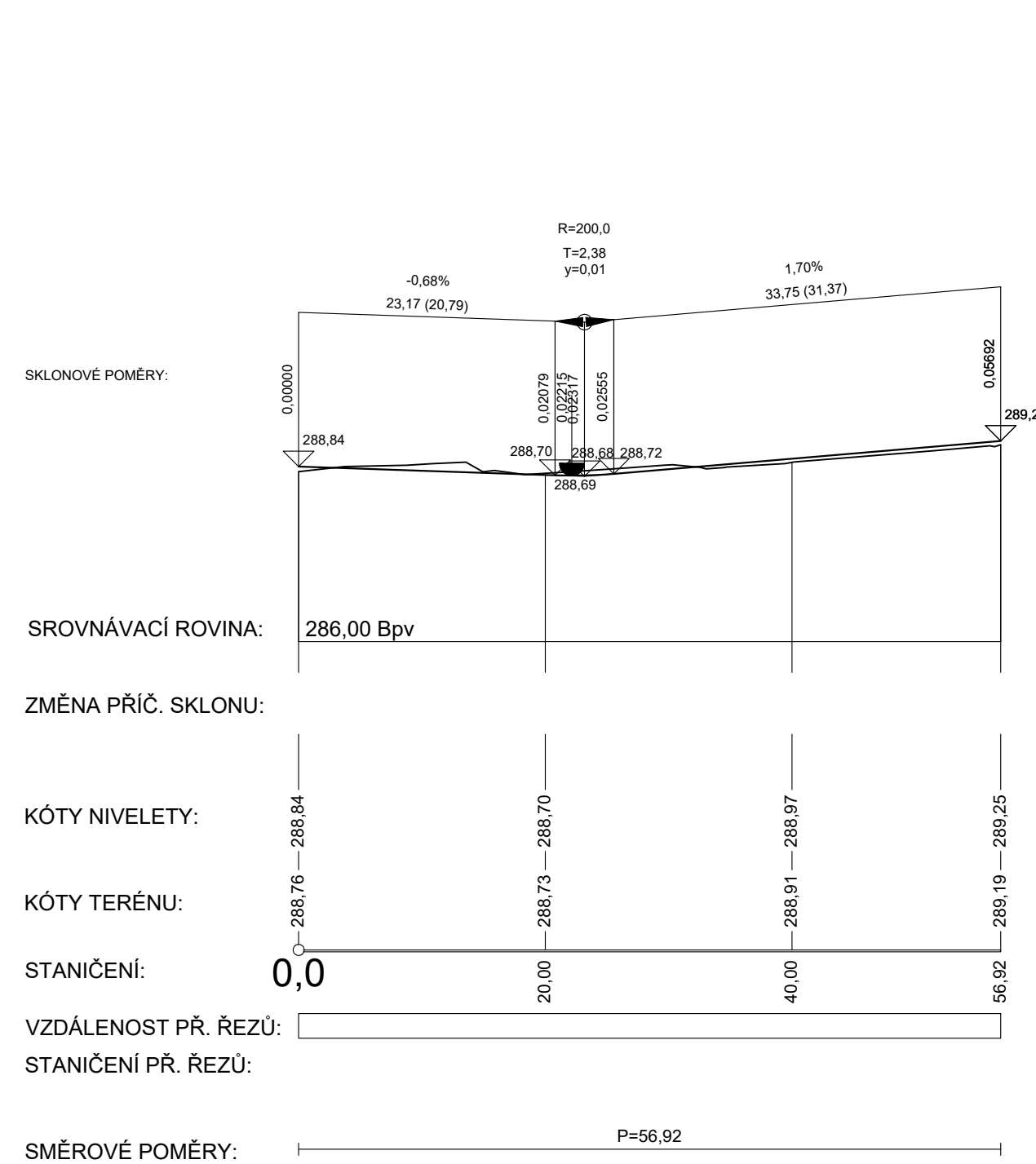
Podrobný podélný profil: TRASA B M 1:500/100
Rozsah: km 0,00000 - km 0,29193



Podrobný podélný profil: TRASA C 1:500/100
Rozsah: km 0,00000 - km 0,07018



Podrobný podélný profil: TRASA E M 1:500/100
Rozsah: km 0,00000 - km 0,05692



VÝŠKOVÝ SYSTÉM BPV				SOURADNICOVÝ SYSTÉM IS			
Sídlo společnosti: Přemysla 256, 760 42 Pusthovice IČ: 06499236, DIČ: CZ06499236 Korespondenční adresa: Javens 149, 760 01 Zlín info@trafficsign.cz, DS: bc3srau				TRAFFIC DESIGN			
INVESTOR: Město Zábřeh, Masarykovo náměstí 510/6, 789 01 Zábřeh, IČ 00303640, DS hk9bq2f							
OBJEDNATEL: Město Zábřeh, Masarykovo náměstí 510/6, 789 01 Zábřeh, IČ 00303640, DS hk9bq2f							
VYPRACOVAL: Michal Kočí				ODPOVĚDNÝ PROJEKTANT: Ing. Karel Říha <i>Karel Říha</i>			
AKCE:				Revitalizace sídliště Severovýchod, Etapa II., Zábřeh			
ČÁST:				D.1 SO 100 Komunikace a zpevněné plochy			
PŘÍLOHA:				Podélné profily		Č. PŘÍLOHY: D.1.3	
STUPEŇ: RDS		DATUM: 01/2026		MĚŘÍTKO: 1:500/100		FORMÁT: 6 x A4	